



ЛИЦЕНЗИЯ
на право пользования недрами

С Д Х
серия

0 2 2 4 3
номер

В 3
вид лицензии

Выдана Открытому акционерному обществу
(субъект предпринимательской деятельности, получивший
"Аэропорт Сургут"
(ОАО "Аэропорт Сургут"))

в лице Генерального директора
(Ф. И. О. лица, представляющего субъект предпринимательской деятельности)
Дьячкова Евгения Вячеславовича

с целевым назначением и видами работ добыча пресных подземных вод
для хозяйственно-питьевого и производственного водоснабжения
аэропорта г.Ноябрьск

Участок недр расположен г. Ноябрьск,
(наименование населенного пункта,
Ямало-Ненецкий автономный округ
района, области, края, республики)

Описание границ участка недр, координаты угловых точек, копии
топопланов, разрезов и др. приводятся в приложении 2,3
(№ прилож.)

Право на пользование земельными участками получено от _____
(наименование органа, выдавшего разрешение, номер постановления, дата)

Копии документов и описание границ земельного участка приводятся в
приложении _____
(номер приложения, количество страниц)

Участок недр имеет статус _____ горного отвода
(геологического или горного отвода)

Срок окончания действия лицензии _____ до 24.06.2011 г.
(число, месяц, год)

01 декабря 9
2242
С/К -

Неотъемлемыми составными частями настоящей лицензии являются следующие документы:

1. Лицензионное соглашение на 7 стр.
2. Обзорная схема ЯНАО М 1: 6 000 000 -1л.
3. Схема расположения водозабора скважин М 1: 25 000 - 1л.
4. Свидетельство о государственной регистрации юридического лица - 1л.

Уполномоченный представитель
Министерства природных ре-
сурсов Российской Федерации


Мельников

Андрей Владимирович

Фамилия, имя, отчество

Подпись, дата

М.П.



Уполномоченный представитель
органа государственной власти
субъекта Российской Федерации

Фамилия, имя, отчество

Подпись, дата

М.П.


Руководитель предприятия, полу-
чающего лицензию

Дьячков

Евгений Вячеславович

Фамилия, имя, отчество

М.П.



1

**Лицензионное соглашение
об условиях пользования участком недр, предоставляемым
Открытому акционерному обществу «Аэропорт Сургут» (ОАО
«Аэропорт Сургут») с целью добычи пресных подземных вод для
хозяйственно-питьевого и производственного водоснабжения
аэропорта г. Ноябрьска**

Преамбула:

Настоящее лицензионное соглашение (далее соглашение) об условиях пользования недрами для добычи пресных подземных вод составлено и заключено между Управлением по недропользованию по Ямало-Ненецкому автономному округу, в лице начальника Управления Мельникова Андрея Владимировича, действующего на основании Положения (Приказ Министерства природных ресурсов и экологии РФ от 21.10.2009г. № 700-лс), с одной стороны, и ОАО «Аэропорт Сургут» в лице Генерального директора Дьячкова Евгения Вячеславовича, действующего на основании Устава общества, с другой стороны.

Обе стороны в дальнейшем именуются как «Стороны». Управление по недропользованию по Ямало-Ненецкому автономному округу в дальнейшем именуется как «Орган лицензирования», а ОАО «Аэропорт Сургут» как «Владелец лицензии».

Ранее добыча воды осуществлялась на основании лицензии СЛХ 01524 ВЭ от 05.02.2006г., выданной ОАО «Авиакомпания «ЮТэйр» Управлением природных ресурсов и охраны окружающей среды МПР России по Ямало-Ненецкому автономному округу. Лицензия переоформлена на основании ст.17.1 Закона «О недрах» в связи с прекращением деятельности юридического лица – пользователя недр вследствие его присоединения к другому юридическому лицу.

Стороны договорились о нижеследующем:

1. Предмет соглашения

1.1. Владельцу лицензии предоставляется в пользование участок недр с целью:

- добычи пресных подземных вод для их использования в системе хозяйственно-питьевого и производственного водоснабжения Ноябрьского филиала.

1.2. Обзорная схема ЯНАО М 1: 6 000 000, схема расположения водозабора скважин М 1:25 000 приведены в приложениях 2,3.

Мельников

1.3. Статус Владельца лицензии - действующее предприятие.

1.4. Статус участка недр:

- горный отвод, совпадающий по площади с первым поясом санитарной охраны водозаборной скважины с ограничением по глубине до подошвы эксплуатируемого водоносного горизонта.

1.5. Географические координаты скважин:

скв.№1 - $63^{\circ}10'38,8''$ с.ш. $75^{\circ}16'45,7''$ в.д.

скв.№2 - $63^{\circ}10'36,5''$ с.ш. $75^{\circ}16'44,1''$ в.д.

скв.№3 - $63^{\circ}10'30''$ с.ш. $75^{\circ}16'48''$ в.д.

2. Краткая характеристика объекта лицензирования

2.1. Объектом лицензирования является участок недр для добычи пресных подземных вод, расположенный на территории аэропорта г. Ноябрьска.

2.2. Эксплуатационные запасы на участке добычи не утверждались.

2.3. Водозабор состоит из трех скважин №№1,2,3. Добыча пресных подземных вод осуществляется путем эксплуатации двух скважин №№2,3. Скважина №2 пробурена трестом «Востокбурвод» в 1982г. и оборудована сетчатым фильтром диаметром 168 мм с гравийной обсыпкой, установленным в интервале глубин 97-110м. Дебит скважины при проведении откачки составил $279 \text{ м}^3/\text{сут.}$ при понижении 7,4 м. Статический уровень устанавливается на глубине 22м.

Скважина №3 пробурена ЗАО «Недра» в 2007 г. на основании Рабочего проекта «Строительство артезианской скважины в аэропорту г. Ноябрьска». Проект с Органом лицензирования согласован. Согласно паспорту скважина №3 оборудована сетчатым фильтром диаметром 159 мм с гравийной обсыпкой, установленным в интервале глубин 102-122 м. Дебит скважины при проведении откачки составил $360 \text{ м}^3/\text{сут.}$ при понижении 25. Статический уровень установился на глубине 21м.

Скважина №1 находится в ожидании консервации.

2.4. Продуктивный водоносный горизонт приурочен к олигоценовым отложениям. Водоносный горизонт напорный. Водовмещающие породы вскрываются в интервале глубин 97-140 м и представлены песками разномерными с прослоями глин (по данным паспортов на эксплуатационные скважины). По паспортным данным скважин водоносный горизонт надежно защищен от загрязнения.

2.5. Качество подземных вод соответствует требованиям СанПиН 2.1.4.1074-01. "Питьевая вода. Гигиенические требования к качеству воды централизованных систем питьевого водоснабжения. Контроль качества", за исключением повышенного содержания железа- $2,68 \text{ мг}/\text{дм}^3$, марганца- $0,4 \text{ мг}/\text{дм}^3$ и мутности до $1,9 \text{ мг}/\text{дм}^3$. В санитарном отношении воды здоровые.

Использование подземных вод владельцем лицензии согласовано с органами государственного санитарно-эпидемиологического надзора.

2.6. Водозаборные скважины должны располагаться в павильонах и оборудованы манометрами, счетчиками холодной воды, пьезометрами и кранами для отбора проб воды.

3. Условия добычи подземных вод

Добыча подземных вод должна осуществляться при соблюдении следующих условий:

3.1. Установить водоотбор в соответствии с согласованными Ноябрьским представительством Комитета природных ресурсов лимитами в количестве 362 м³/сут.

3.2. Установить допустимый уровень понижения подземных вод в скважине №2-83м, в скважине №3 -64м.

3.3. Для сохранения природного состава и качества подземных вод, исключения возможных поступлений загрязняющих веществ в водоносный горизонт, вокруг водозабора установить зоны санитарной охраны в составе трех поясов:

I пояс – строгого режима в радиусе 30 м вокруг скважины;

II пояс зоны санитарной охраны в радиусе 58 м;

III пояс – зоны санитарной охраны в радиусе 578 м.

3.4. Режим в зонах санитарной охраны должен осуществляться в порядке, установленном действующим законодательством о санитарной охране источников водоснабжения населенных пунктов.

В первом поясе ЗСО:

- территория должна быть спланирована для отвода поверхностного стока за её пределы, озеленена, ограждена и обеспечена постоянным наблюдением;

- запрещаются все виды строительства, не имеющие непосредственного отношения к эксплуатации, реконструкции и расширению водозабора и водопроводных сооружений, в том числе, жилых и хозяйственных зданий, прокладка трубопроводов различного назначения, проживание людей (в том числе, работающих на водозаборе), а также применение ядохимикатов и удобрений.

Во втором поясе ЗСО:

- запрещается размещение кладбищ, скотомогильников, полей ассенизации, полей фильтрации, земледельческих полей орошения, сооружений подземной фильтрации, животноводческих и птицеводческих предприятий, а также других сельскохозяйственных объектов, применение удобрений и ядохимикатов, обуславливающих опасность микробного загрязнения подземных вод.

Во втором и третьем поясах ЗСО:

- ликвидируются все бездействующие скважины, представляющие опасность в отношении возможности загрязнения водоносного горизонта;

- ограничивается бурение новых скважин и любое новое строительство при обязательном согласовании с местными органами санитарно-эпидемиологической службы, органами геологического контроля и органами по регулированию использования и охране вод;

М.В.Васильев

- запрещается закачка отработанных вод в подземные горизонты, подземное складирование твердых отходов и разработка недр, которые могут привести к загрязнению водоносного горизонта;

- запрещается размещение накоплений промстоков, шламохранилищ, складов горюче-смазочных материалов, складов ядохимикатов и минеральных удобрений и других объектов, обуславливающих опасность химического загрязнения подземных вод.

3.5. Проводить систематические наблюдения за:

- водоотбором (ежесуточно);
- динамическим уровнем подземных вод - 1 раз в месяц;
- статическим уровнем подземных вод при каждой остановке скважины для замены насоса или ремонта.

- качеством воды путем отбора проб на химический и бактериологический анализ в соответствии с СанПиН 2.1.4.1074-01. «Питьевая вода. Гигиенические требования к качеству воды централизованных систем питьевого водоснабжения. Контроль качества».

3.6. Постоянно вести журнал учета работы скважин, в котором регистрировать ежесуточный водоотбор, результаты замеров динамического и статического уровней, даты отбора проб на химический и бактериологический анализы, часы работы и простоя насосного оборудования, ремонтно-профилактических мероприятий.

3.7. Осуществлять сброс сточных вод в соответствии с согласованными в установленном порядке условиями водоотведения.

3.8. Своевременно согласовывать с Органом лицензирования увеличение дебита водозаборов сверх объема, установленного пунктом 3.1. лицензионного соглашения.

3.9. Своевременно представлять в Орган лицензирования продление согласований использования подземных вод и водоотведения.

3.10. Обслуживание скважин должно вестись специально подготовленным персоналом, осуществляющим постоянный технический уход за смонтированным оборудованием и контроль за водоотбором, уровнем и качеством подземных вод.

3.11. После выполнения своего назначения скважины ликвидировать в соответствии с «Правилами ликвидационного тампонажа».

3.12. В срок до 01.11.09г. представить в Орган лицензирования на государственную геологическую экспертизу отчет с подсчетом эксплуатационных запасов пресных подземных вод на лицензионном участке (ст. 29 Закона РФ «О недрах»). Геологическое (техническое) задание на составление отчета согласовать с Органом лицензирования.

3.13. В течении трех месяцев с момента регистрации дополнения №3 согласовать в ТО «Роспотребнадзор» использование подземных вод для питьевого водоснабжения и организацию зон санитарной охраны.

4. Платежи

4.1. Владелец лицензии производит все виды налогов и платежей в соответствии с законодательством Российской Федерации.

5. Права и обязанности владельца лицензии

5.1. Владелец лицензии имеет право:

5.1.1. Использовать участок недр в установленных границах для осуществления любой формы предпринимательской или иной деятельности, соответствующей цели обозначенной в лицензии;

5.1.2. Проводить без дополнительного разрешения все виды геологического изучения недр за счет собственных средств, в пределах предоставленного ему участка недр в виде горного отвода.

5.1.3. Привлекать на подрядных условиях исполнителей отдельных видов работ, связанных с использованием недр, которые принимают на себя ответственность за соблюдением стандартов (норм, правил) в области охраны недр и окружающей природной среды в процессе ведения указанных работ.

5.1.4. Обращаться в Орган, предоставивший лицензию, по поводу пересмотра ее условий при возникновении обстоятельств, существенно отличающихся от тех, при которых лицензия была выдана.

5.2. Владелец лицензии обязан:

5.2.1. Соблюдать режим эксплуатации скважин.

5.2.2. Выполнять установленные стандарты по охране подземных вод и других объектов окружающей среды и своевременно ликвидировать прямые и потенциальные источники загрязнения подземных вод, связанные с использованием недрами;

5.2.3. Обеспечить сохранность эксплуатационных скважин и ликвидацию в установленном порядке скважин, не подлежащих использованию.

5.2.4. Обеспечить сохранность гидрогеологической и иной документации, полученной в процессе гидрогеологического изучения недр.

5.2.5. Представлять в Орган лицензирования учетные карточки по вновь пробуренным или перебуренным скважинам (с участием бурящей организации) в трехмесячный срок с момента завершения их бурения и опробования.

5.2.6. Предоставлять не позднее 3-х месяцев до истечения срока действия лицензии заявку и пакет документов, необходимых для ее продления.

6. Контроль за соблюдением условий пользования недрами

6.1. Орган лицензирования вправе на конфиденциальной основе ознакомиться со всей технической, геологической, финансовой информацией и отчетностью Владельца лицензии с целью осуществления систематического мониторинга за выполнением лицензионных условий пользования участком недр.

6.2. Контроль за соблюдением условий пользования недрами, определенных в лицензии, осуществляется контрольными органами, действующими в пределах их компетенции в соответствии с утвержденными Правительством Российской Федерации положениями об их деятельности.

6.3. Органы определяют регулярность и сроки проведения проверок и извещают Владельца лицензии о намечаемых проверках.

6.4. Владелец лицензии обязан предоставлять контролирующим органам необходимую документацию, давать объяснения по вопросам, входящим в компетенцию контрольных органов, обеспечивать условия для проведения проверки.

7. Отчетность

7.1. Владелец лицензии один раз в год, к 1 февраля, представляет в Орган лицензирования:

- результаты наблюдений за дебитом, уровнем и качеством подземных вод;
- сведения о техническом состоянии скважин, данные о пробуренных и вновь введенных в эксплуатацию скважинах.

7.2. Владелец лицензии один раз в год к 10 января в отдел водных ресурсов по Ямало-Ненецкому автономному округу Нижне-Обского бассейнового водного управления предоставляет отчетность по форме 2-ТП (водхоз).

7.3. Копию отчета по форме 2-ТП (водхоз), согласованного с Нижне-Обским БВУ представлять в Орган лицензирования в срок до 25 февраля.

8. Срок действия соглашения

8.1. Срок действия лицензии и данного соглашения – до 24.06.11г.

8.2. По инициативе Владельца лицензии срок действия лицензии и соглашения может быть продлен Органами.

8.3. Владелец лицензии может прекратить действие данного соглашения в любое время, предоставив Органам письменное уведомление за 6 (шесть) месяцев.

8.4. Нарушение Владельцем лицензии условий, определенных пунктами 3.1.- 3.13, 4.1., 5.2., 7.1.-7.3. в настоящем соглашении, является основанием для ограничения, приостановления или прекращения права пользования недрами в соответствии со статьей 20 закона Российской Федерации «О недрах».

9. Разное

9.1. Вопросы, не вошедшие в настоящее лицензионное соглашение и возникшие в процессе пользования недрами, могут быть внесены в соглашение Сторонами по взаимодоговоренности.

9.2. Условия пользования недрами пересматриваются в соответствии с действующим законодательством Российской Федерации.

Швабур

10. Адреса сторон

10.1. Управление по недропользованию по Ямало-Ненецкому автономному округу:

629008, Российская Федерация, Ямало-Ненецкий автономный округ, г. Салехард, ул. Мира, 40.

10.2. Открытое акционерное общество «Аэропорт Сургут»:

629802, Российская Федерация, Ямало-Ненецкий автономный округ, г. Ноябрьск, аэропорт.
ИНН 8602060523

11. Вступление соглашения в силу

11.1. Настоящее соглашение вступает в силу с даты регистрации лицензии.

Начальник управления
по недропользованию
по ЯНАО

Мельников

Андрей Владимирович


Подпись
«30» ноября 20 г.

м.п.



Генеральный директор,
получающий лицензию

Дьячков

Евгений Вячеславович


Подпись
«30» ноября 20 г.


м.п.





Обзорная карта Ямало-Ненецкого автономного округа

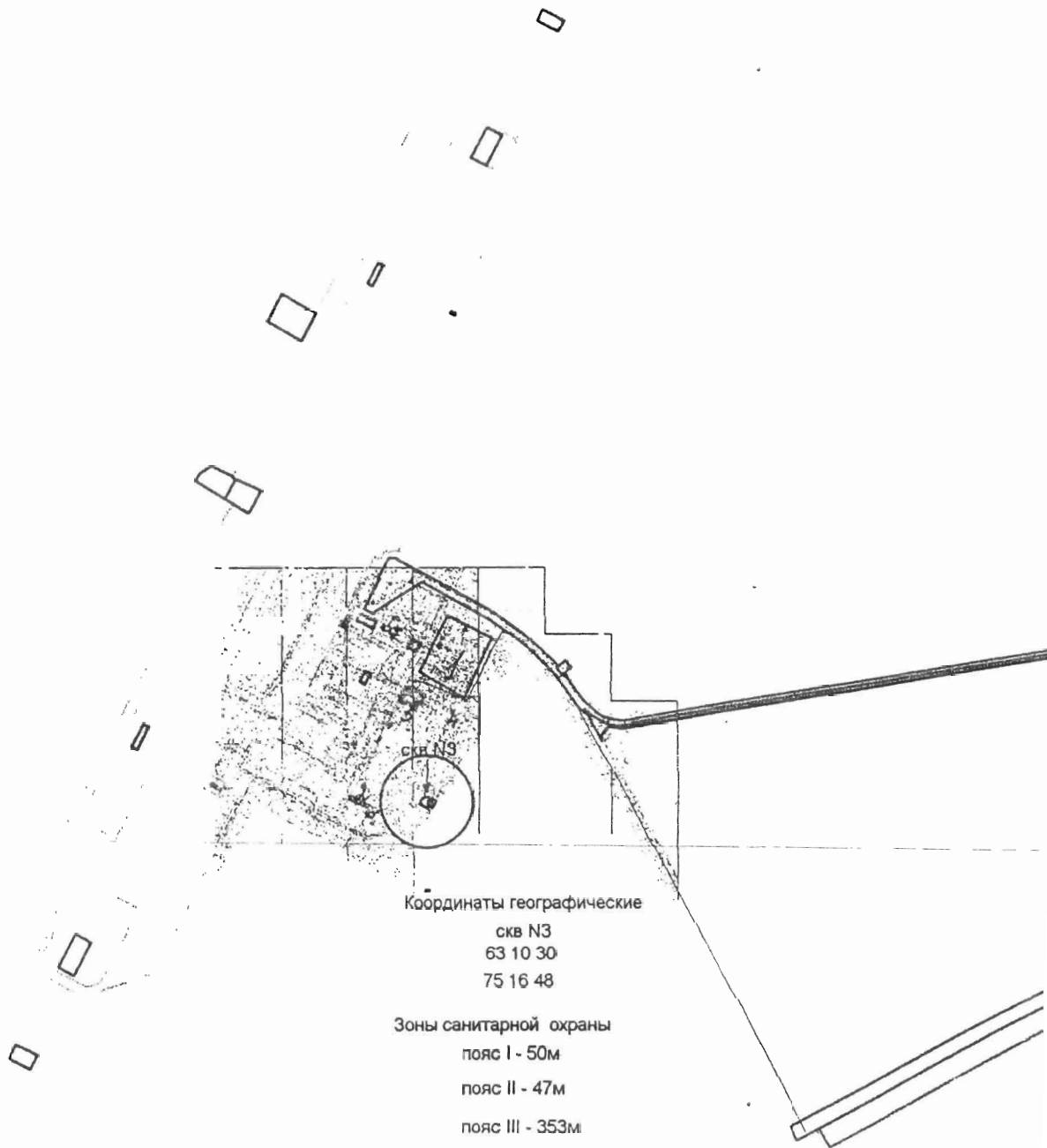
Масштаб 1 : 6 000 000



лицензионный участок

СХЕМА РАСПОЛОЖЕНИЯ ВОДОЗАБОРНЫХ СКВАЖИН

к плану генерального
эпк 02/43 В2



Координаты географические

скв N3

63 10 30

75 16 48

Зоны санитарной охраны

пояс I - 50м

пояс II - 47м

пояс III - 353м

- 1 - ГСМ
- 2 - КОС-200 (канализационные очистные сооружения)
- 3 - Котельная
- 4 - Скважина №1, №2
- 5 - Жилые застройки

Приложение 4
к лицензионному соглашению № 0224387

Администрация города Сургута
Ханты-Мансийского автономного округа Тюменской области
С В И Д Е Т Е Л Ь С Т В О
о государственной регистрации

№ 07-6301А
ОТКРЫТОЕ АКЦИОНЕРНОЕ ОБЩЕСТВО "АЭРОПОРТ СУРГУТ"

ОКПО 33591424; ОГРН 07794; ОГРН 1171136000; КФС 17; КОПФ 47
ОКОНХ 51300; 51520; 72200; 71500; 71211; 80400; 81200;

Местонахождение: Россия, Тюменская область, Ханты-Мансийский автономный округ, город Сургут
Почтовый адрес: г. СУРГУТ, АЭРОПОРТ - 1

Настоящее свидетельство дает право осуществлять хозяйственную деятельность
в соответствии с учредительными документами
в рамках действующего законодательства Российской Федерации.

Дата регистрации 04.09.1997

Председатель комитета по
экономике и прогнозированию


А.И. Самойленко

[Handwritten scribble]

Город Сургут, ХМАО - Югра, Тюменская область, РФ
Шестнадцатого мая для тысячи восьмидесяти.



Я, Елена Александровна, нотариус города Сургута
Ханты-Мансийского автономного округа Тюменской области, РФ, свидетельствую истинность
этого акта в подлинном документе. В последнем подчисток,
исправлений или каких-либо особенностей нет.
Зарегистрировано в реестре за № 2-2861
взыскано по тарифу.
Нотариус

[Handwritten signature]

Фамилия Верна
Владимир Предьяков
судья ОАО "Аэропорт
Сургут"
[Handwritten signature] В.И. Лебедев

Управление по недропользованию
по Ямало-Ненецкому автономному округу
ЗАРЕГИСТРИРОВАНО
" 07 " нояб 2009г.
№ 856
Владимир Мельников
(подпись уполномоченного регистратора)
Владимир Мельников
(фамилия имя, отчество регистратора)

Приложение №5
к лицензии СЛХ №02243 ВЭ

Дополнение №1

к лицензии СЛХ № 02243 ВЭ от 01.12.2009г. об условиях пользования участком недр, предоставленным Открытому акционерному обществу «Аэропорт Сургут» (ОАО «Аэропорт Сургут») с целью добычи пресных подземных вод для хозяйственно-питьевого и производственного водоснабжения аэропорта г.Ноябрьск

Управление по недропользованию по Ямало-Ненецкому автономному округу (далее - Орган лицензирования) в лице начальника Мельникова Андрея Владимировича, действующего на основании Положения (Приказ Министерства природных ресурсов и экологии РФ №700-лс от 21.10.09г.), настоящим дополнением к лицензии СЛХ №02243 ВЭ на право пользования недрами с целью добычи пресных подземных вод для хозяйственно-питьевого и производственного водоснабжения аэропорта г.Ноябрьск (далее – Дополнение) принимает решение:

1. Внести следующие изменения и дополнения в приложение 1 к лицензии СЛХ №02243 ВЭ от 01.12.2009г.:

1.1. Пункт 1.2. изложить в следующей редакции: Обзорная схема ЯНАО М 1:6 000 000, ситуационный план водозаборных скважин аэропорта г.Ноябрьск М 1:25000, ситуационный план водозабора аэропорт г.Ноябрьск М 1:1000, приведены в приложениях 2, 3, 6.

1.2. Пункт 1.5 изложить в следующей редакции: Географические координаты водозаборных скважин приведены в приложении №6.

✓ 1.3. Пункт 2.3. изложить в следующей редакции: Водозабор состоит из четырех скважин №№1, 2, 3, 4. Добыча пресных подземных вод осуществляется путем эксплуатации двух скважин №№3, 4.

Скважина №3 пробурена в 2007г. ЗАО «Недра» на основании Рабочего проекта «Строительство артезианской скважины в аэропорту г.Ноябрьска» Проект с Органом лицензирования согласован.

Скважина №4 пробурена в 2009г. ЗАО «Недра» на основании Рабочего проекта «Строительство артезианской скважины №4 в аэропорту г.Ноябрьска» Проект с Органом лицензирования не согласован.

Согласно паспортным данным скважины оборудованы сетчатыми фильтрами диаметром 159 мм с проволочной обмоткой и гравийной обсыпкой. Фильтры длиной 20 м установлены в интервале глубин 105-122м. Дебиты скважин при проведении откачек изменялись от 312 м³/сут. до 432 м³/сут. при понижениях 11,02м и 25 м. Статический уровень установился на глубине 21 м.

✓ Скважины №№1, 2 находятся в ожидании ликвидации:

1.4. Пункт 3.2. изложить в следующей редакции: Установить допустимый уровень понижения подземных вод в скважинах до кровли водоносного горизонта – 83м.

1.5. Пункт 3.12. изложить в следующей редакции: В срок до 01.01.11г. представить на государственную геологическую экспертизу в ТКЗ по ЯНАО отчет с подсчетом запасов пресных подземных вод по категориям А+В+С₁, выполненный по опыту эксплуатации водозаборного участка (ст.29 Закона РФ «О недрах»). Работы, связанные с геологическим изучением и оценкой запасов подземных вод проводить по геологическому (техническому) заданию, согласованному с Органом лицензирования.

1.6. Пункт 3.13. исключить как выполненный (согласование №2069 ТО Управления Роспотребнадзора по ЯНАО в г.Ноябрьске от 22.12.08г.).

1.7. Пункт 5.2.6. изложить в следующей редакции: Предоставлять не позднее 6-ти месяцев до истечения срока действия лицензии заявку и пакет документов, необходимых для ее продления.

1.8. Пункт 7.2. изложить в следующей редакции: Владелец лицензии один раз в год к 22 января в отдел водных ресурсов по Ямало-Ненецкому автономному округу Нижне-Обского бассейнового водного управления предоставляет отчетность по форме 2-ТП (водхоз).

1.9. Пункт 8.4. изложить в следующей редакции: Нарушение Владелец лицензией условий, определенных пунктами 3.1. – 3.12., 4.1., 5.2., 7.1.-7.3. в настоящем соглашении, является основанием для ограничения, приостановления или прекращения права пользования недрами в соответствии со статьей 20 закона Российской Федерации «О недрах».

2. По условиям, не обговоренным в настоящем дополнении, действуют условия лицензионного соглашения к лицензии СЛХ 02243 ВЭ от 01.12.2009г.

Начальник Управления по недропользованию
по Ямало-Ненецкому автономному округу
Мельников Андрей Владимирович



Подпись


2010 г.

С изменениями и дополнениями в лицензию СЛХ №02243 ВЭ согласен:

Крайков Александр Владимирович
(фамилия, имя, отчество)


В.С.
(подпись)

«...» 2010 г.



*Согласен с изменениями и дополнениями
от 24.12.2009г. № 156*

А.С.



Дополнение №2
к лицензии СЛХ № 02243 ВЭ от 01.12.2009г. (лицензионному соглашению) об условиях пользования участком недр, предоставленным Открытому акционерному обществу «Аэропорт Сургут» (ОАО «Аэропорт Сургут») с целью добычи пресных подземных вод для хозяйственно-питьевого и производственного водоснабжения аэропорта г. Ноябрьск

Управление по недропользованию по Ямало-Ненецкому автономному округу (далее - Орган лицензирования) в лице и.о. начальника Управления Гуданаева Владислава Борисовича, действующего на основании Положения (Приказ Министерства природных ресурсов и экологии РФ №543-лс от 26.07.10г.), настоящим дополнением к лицензии СЛХ №02243 ВЭ на право пользования недрами с целью добычи пресных подземных вод для хозяйственно-питьевого и производственного водоснабжения аэропорта г. Ноябрьск (далее – Дополнение) принимает решение:

1. Внести следующие изменения и дополнения в приложение 1 к лицензии СЛХ №02243 ВЭ от 01.12.2009г.

1.1. Пункт 8.1. изложить в следующей редакции: Срок действия лицензии и данного соглашения, в том числе продление до 31.12.2016 года.

1.2. Статью 9 дополнить пунктом 9.3. и изложить в следующей редакции:
Владелец лицензии обязан информировать Орган лицензирования обо всех изменениях своего местонахождения и контактных телефонах, учредительных документов в течении 15 дней со дня возникновения таких изменений.


2. По условиям, не обговоренным в настоящем дополнении, действуют условия лицензионного соглашения к лицензии СЛХ 02243 ВЭ от 01.12.2009г.

И.о. начальника Управления
по недропользованию
по Ямало-Ненецкому автономному округу
В.Б. Гуданаев
2011г.



С изменениями и дополнениями
в лицензию согласен
Е.В. Дьячкова
(фамилия, имя, отчество) (подпись)
« 12 » 2011г.
М.П.

Handwritten signature



Приложение №8
к лицензии СЛХ №02243 ВЭ

Дополнение №3
Лицензии СЛХ № 02243 ВЭ от 01.12.2009г. (лицензионному соглашению) об условиях пользования участком недр, предоставленным Открытому акционерному обществу «Аэропорт Сургут» (ОАО «Аэропорт Сургут») с целью добычи пресных подземных вод для хозяйственно-питьевого и производственного водоснабжения аэропорта г. Ноябрьск

Управление по недропользованию по Ямало-Ненецкому автономному округу (далее - Орган лицензирования) в лице начальника Управления Гуданаева Владислава Борисовича, действующего на основании Положения (Приказ Федерального агентства по недропользованию №475-лс от 25.07.11г.), настоящим дополнением к лицензии СЛХ №02243 ВЭ на право пользования недрами с целью добычи пресных подземных вод для хозяйственно-питьевого и производственного водоснабжения аэропорта г. Ноябрьск (далее – Дополнение) принимает решение:

1. Внести следующие изменения и дополнения в приложение 1 к лицензии СЛХ №02243 ВЭ от 01.12.2009г.

1.1. Пункт 2.2. изложить в следующей редакции: Запасы пресных подземных вод на участке добычи утверждены по состоянию на 01.04.11г. сроком на 25 лет по категории В в количестве 0,4 тыс.м³/сут. (протокол ТКЗ по ЯНАО №32/11 от 20.12.11г.).

1.2. Пункт 2.6. изложить в следующей редакции: Водозаборные скважины оборудованы павильоном, обвязка устья скважин герметична. Скважины оборудованы манометрами, счетчиками холодной воды, уровнемерами, пьезометрическими трубками и краниками для отбора проб.

1.3. Пункт 3.1. изложить в следующей редакции: Установить допустимый водоотбор в соответствии с протоколом ТКЗ ЯНАО по водозаборному участку в количестве 0,4 тыс.м³/сут.

1.4. Пункт 3.3. изложить в следующей редакции: Для сохранения природного состава и качества подземных вод, исключения возможных поступлений загрязняющих веществ в водоносный горизонт, вокруг водозабора установить зоны санитарной охраны в составе трех поясов в соответствии с утвержденным приказом Департамента природно-ресурсного регулирования, лесных отношений и развития нефтегазового комплекса от 24 октября 2011 года № 996 «Проектом организации зон санитарной охраны водозабора Ноябрьского филиала ОАО «Аэропорт Сургут»:

I пояс – строгого режима в радиусе 20 м вокруг скважин;

II пояс:

- вниз по потоку 55 м;
- вверх по потоку 66 м;

(подпись)

- половина ширины 60 м.

III пояс:

- вниз по потоку 200 м;
- вверх по потоку 700 м;
- половина ширины 367 м.

1.5. Пункт 3.12. исключить как выполненный.

1.6. Статью 7 дополнить пунктом 7.4 в следующей редакции: Владелец лицензии один раз в год к 20 января представляет в Орган лицензирования отчетность по форме 4-ЛС «Сведения о выполнении условий пользования недрами при добыче питьевых и технических подземных вод».

1.7. Пункт 8.1. изложить в следующей редакции: Срок действия лицензии и данного соглашения до 01.04.2036 года.

1.8. Пункт 8.4. изложить в следующей редакции: Нарушение Владелец лицензией условий, определенных пунктами 3.1. – 3.11., 4.1., 5.2., 7.1.-7.4. в настоящем соглашении, является основанием для ограничения, приостановления или прекращения права пользования недрами в соответствии со статьей 20 закона Российской Федерации «О недрах».

2. По условиям, не обговоренным в настоящем дополнении, действуют условия лицензионного соглашения к лицензии СЛХ 02243 ВЭ от 01.12.2009г.

Начальник Управления по недропользованию
по Ямало-Ненецкому автономному округу

В.Б. Гуданаев

2012г.




С изменениями и дополнениями в лицензию СЛХ 02243 ВЭ согласен:

Цыганов (фамилия, имя, отчество) (подпись)

2012г.



Шариф



Приложение № 10
к лицензии СЛХ 02243 ВЭ
от 01.12.2009

Дополнение № 5 к лицензии на право пользования недрами СЛХ 02243 ВЭ от 01.12.2009

Департамент природно-ресурсного регулирования, лесных отношений и развития нефтегазового комплекса Ямало-Ненецкого автономного округа (далее - Департамент), в лице исполняющего обязанности директора Департамента Гаврилюка Александра Давидовича, действующего на основании приказа Департамента от 11.09.2018 № 536-ок «О возложении обязанностей на Гаврилюка А.Д.», и открытое акционерное общество «Аэропорт Сургут», в лице генерального директора Дьячкова Евгения Вячеславовича, действующего на основании устава, заключили настоящее Дополнение о нижеследующем:

1. Внести в Лицензионное соглашение об условиях пользования участком недр, предоставляемым Открытому акционерному обществу «Аэропорт Сургут» (ОАО «Аэропорт Сургут») с целью добычи пресных подземных вод для хозяйственно-питьевого и производственного водоснабжения аэропорта г. Ноябрьска (Приложение 1 к лицензии СЛХ 02243 ВЭ), следующие изменения:

1.1. Пункт 3.1 изложить в следующей редакции:


«3.1. Обеспечить допустимый водоотбор в соответствии с заявленной потребностью в количестве 0,098 тыс. м³/сут.»;


1.2. Пункты 3.3, 3.10 и 3.13 исключить.

2. Настоящее Дополнение считать неотъемлемой составной частью лицензии на право пользования недрами СЛХ 02243 ВЭ от 01.12.2009 с даты его государственной регистрации.

И.о. директора департамента природно-ресурсного регулирования, лесных отношений и развития нефтегазового комплекса Ямало-Ненецкого автономного округа


Генеральный директор открытого акционерного общества «Аэропорт Сургут»




(подпись) А.Д. Гаврилюк

2018 г.




(подпись)

Е.В. Дьячков

2018 г.